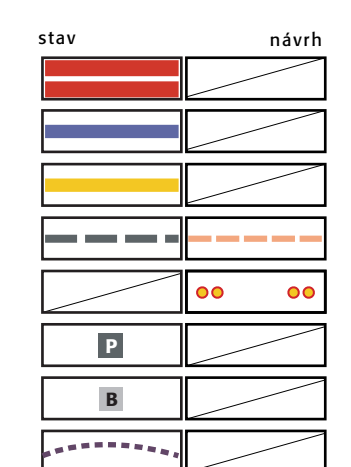
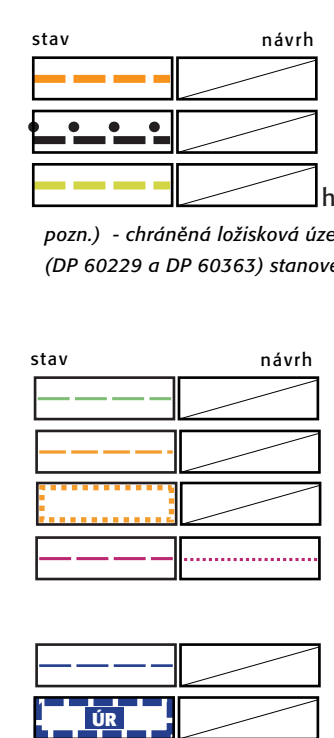


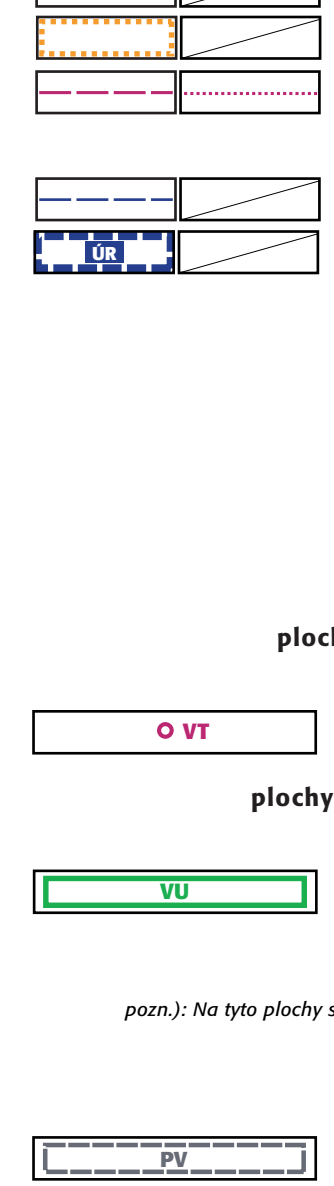
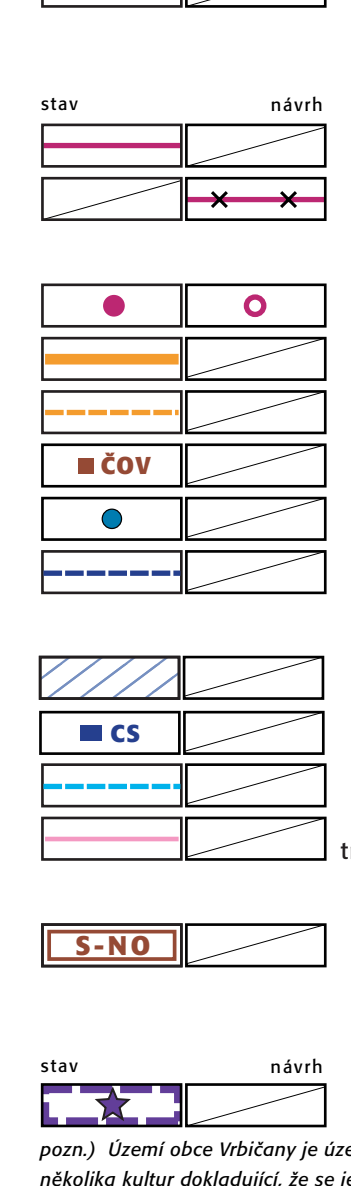
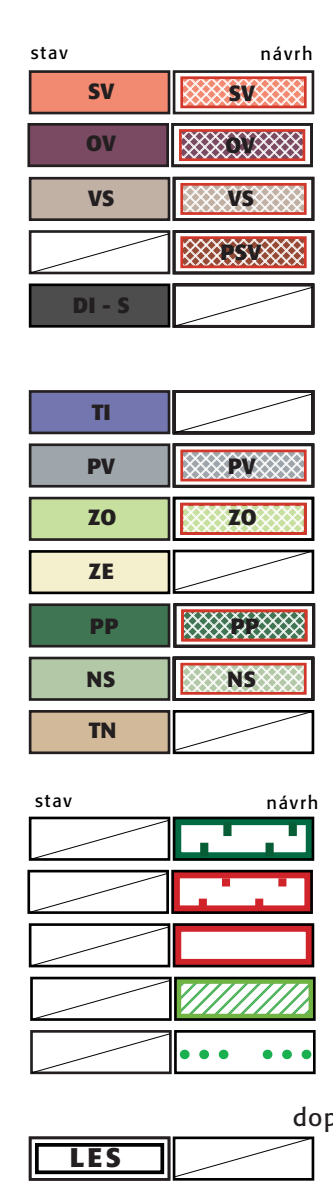
základní členění území
řešené území - obec Vrbičany
(katastr. území: Vrbičany u Lovosic)
hranice katastrálních území
hranice zastavěného území vymezená OOP
hranice ploch zastavby
hranice zastavěných ploch
hranice ploch navržených opatření
(změn v území nestavební povahy)
plochy s rozdílným způsobem využití
plochy smíšené obytné - venkovské
plochy občanského vybavení
plochy výroby a skladování
plochy smíšené výrobní
plochy dopravní infrastruktury
- silniční doprava
plochy technické infrastruktury
plochy veřejných prostranství
plochy sídelní zeleně - zeleň ostatní
plochy zemědělské
plochy přírodní
plochy smíšené nezastavěného území
plochy těžby nerostů
koncepce uspořádání krajiny, ÚSES
lokální biocentrum funkční
lokální biocentrum navržené k založení
lokální biokoridor navržený k založení
interakční prvek funkční
liniová zeleň navržená k založení -
doprovodný porost komunikací (v rámci N1, N3)
pozemky určené k plnění funkcí lesa



koncepce dopravní infrastruktury
dálnice (D8)
silnice II.třídy (247)
silnice III.třídy (247S)
účelové komunikace (vně technických ploch)
značená cyklotrasa
parkoviště na veřejně přístupných plochách
zastávky pravidelné autobusové dopravy
hranice 500 m docházkové vzdálenosti
od zastávky BUS
koncepce technické infrastruktury
trasa nadzem. vedení VN 22 kV
trasa nadzem. vedení VN 22 kV
navržená ke zrušení
distribuční trafostanice
trasa VVTL plynovodu DN 300
přivodní řád STL plynovodu (od Sifejovic)
čistiřna odpadních vod (COV)
studny na veřejně přístupných pozemcích
přivodní řád veřejného vodovodu DN 150
(skupinový vodovod Litoměřice)
plošné meliorace (vně těžebních ploch)
čerpací stanice (zdvahla)
závlahové Tady
trasa podzemního vedení veřejné elektronické
komunikační sítě (PV) SULE-PRAG/I
skládky nebezpečných odpadů (S-NO)
- v současnosti v režimu rekultivace
ochrana kulturního bohatství
kulturní památky (viz. odkazy)
pozemky určené k plnění funkcí lesa

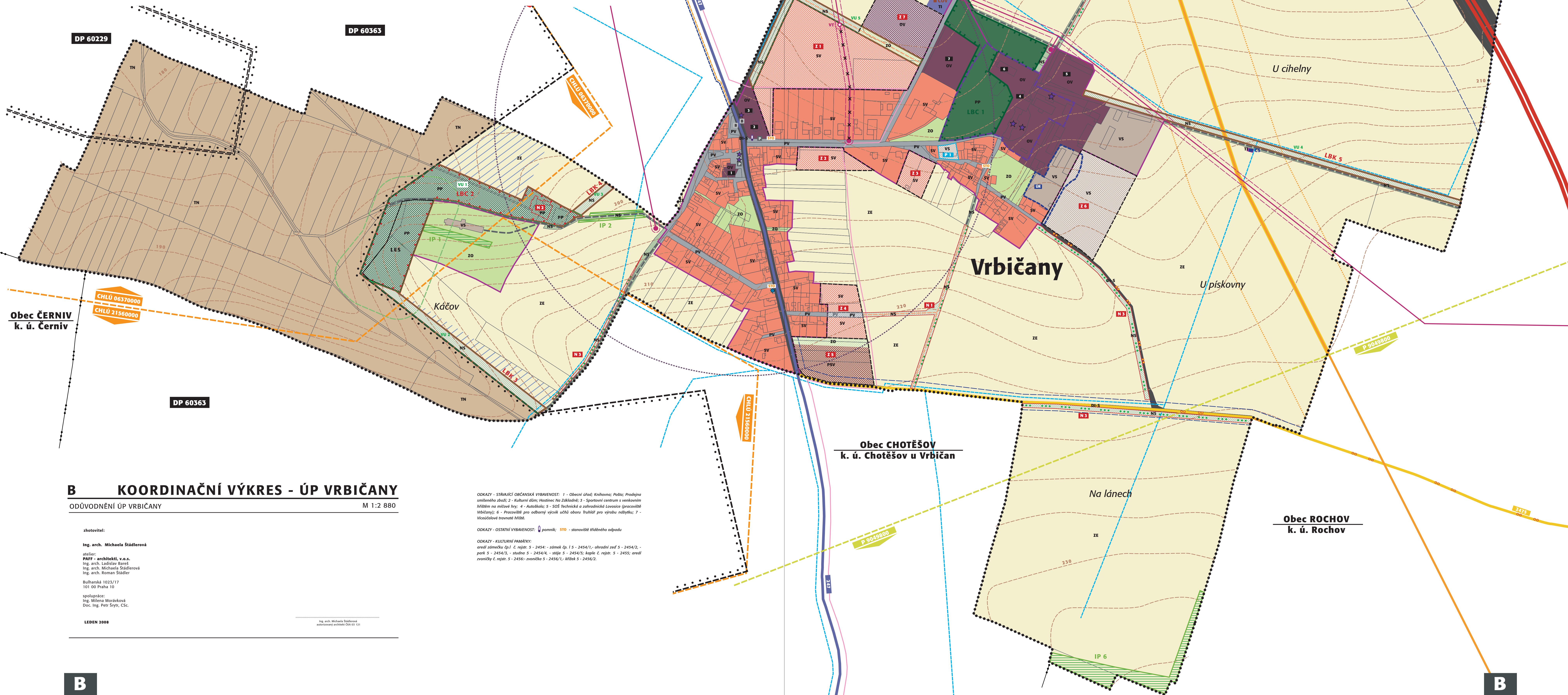


ochrana nerostného bohatství
hranice chráněného ložiskového území
hranice dobývacího prostoru
hranice prognózního zdroje nerostných surovin
pozn. - chráněná ložisková území (CHLÚ 6370000 a CHLÚ 21560000) a dobývací prostory
(DP 60229 a DP 60363) stanovené pro ochranu přírodních útvarů výhradního ložiska vlnopce
limity využití území a jiná omezení
hranice 50 m od okraje lesa
ochranné pásmo VVTL plynovodu
bezpečnostní pásmo VVTL plynovodu
ochranné pásmo nadzem. vedení VN
a elektrických stanic
ochranné pásmo silnic a dálnic
rozhodnutí pro umístění stavby -
areál pro recyklaci plastových odpadů
plochy a koridory pro veřejně prospěšné stavby
(vyvlastnění dle §170 STZ)
technická infrastruktura (VT) - trafostanice
plochy a koridory pro veřejně prospěšná opatření
(vyvlastnění dle §170 STZ)
založení prvku územního systému
ekologické stability (VU)
pozn.: Na tyto plochy se vztahuje i předkupní právo podle §101 stavebního zákona
plochy veřejně prospěšných staveb
(předkupní právo dle §101 STZ)
veřejná prostranství (PV)



DP 60229

DP 60363



B KOORDINAČNÍ VÝKRES - ÚP VRBIČANY

ODŮVODNĚNÍ ÚP VRBIČANY M 1:2 880

zhotovitel:

Ing. arch. Michaela Stádlarová

atliér:
PAFF - architekti, v.o.s.
Ing. arch. Ladislav Barel
Ing. arch. Michaela Stádlarová
Ing. arch. Roman Stádlar

Bulharská 1023/17
101 00 Praha 10

spolupráce:
Ing. Milena Morávková
Doc. Ing. Petr Štyr, CSc.

LEDEN 2008

ODKAZY - STAVBAČÍ OBČANSKÁ VYBAVENOST: 1 - Úbcevní úřad; Křehovna; Pátek; Prádelna
smělného zboží; 2 - Kulturní dům; Havelka; Na Záhradě; 3 - Sportovní centrum s veškerým
nářezem na mléčné hře; 4 - Autokolár; 5 - SÚS Technická a zahradnická Lovosice (pracoviště
Vrbičany); 6 - Pracoviště pro odborný výcvik učilí oboru Truhlář pro výrobu nabytků; 7 -
Vozovkyně novoně Hřbitov.
ODKAZY - OSTATNÍ VYBAVENOST: pomník; STO - stanoviště tříděných odpadů

ODKAZY - KULTURNÍ PAMÁTKY:
areál zámečku Op. I. č. rejst. S - 2454 - zámek Op. I. S - 2454/1; ohradní zeď S - 2454/2 -
pozd. S - 2454/3; smetana S - 2454/4; nájez S - 2454/5; kaple E. rejst. S - 2455; areál
románské E. rejst. S - 2456; památka S - 2456/1; křížek S - 2456/2.

B

B